



## RESOLUCIÓN NÚMERO: 097

Octubre 13 de 2016

**POR MEDIO DE LA CUAL SE REALIZA UNA OFERTA DE COMPRA PARCIAL DANDO INICIO AL PROCESO DE ENAJENACIÓN VOLUNTARIA Y SE DETERMINA LA EVENTUAL EXPROPIACION ADMINISTRATIVA DEL INMUEBLE CON LA FICHA CATASTRAL No. 63001010300440027000, LA MATRÍCULA INMOBILIARIA 280-34595, Y LA NOMENCLATURA NÚMERO 27-56 CALLE 21 BARRIO SAN JOSE, DEL MUNICIPIO DE ARMENIA, QUINDIO**

El Gerente de la Empresa Industrial y Comercial del Estado del orden Municipal AMABLE E. I. C. E., en ejercicio de sus atribuciones Constitucionales, especialmente las contenidas en el artículo 58 de la Constitución Política de Colombia y en los capítulos VII y VIII, artículos 58 a 72 de la Ley 388 de julio de 1.997 por la cual se modifica la Ley 9 de 1.989 y se dictan otras disposiciones, el título IV Capítulo I de la ley 1682 de 2.013, decretos 737 y 738 de 2014, y en aplicación de las facultades conferidas por el Decreto 099 de 2009, el documento CONPES 3572 de 2009 y los Estatutos Internos de AMABLE E.I.C.E. y

### CONSIDERANDO:

a) Que el artículo 58 de la Constitución Política de Colombia reza:

**“ARTICULO 58. Modificado por el art. 1, Acto Legislativo No. 01 de 1999.** Se garantizan la propiedad privada y los demás derechos adquiridos con arreglo a las leyes civiles, los cuales no pueden ser desconocidos ni vulnerados por leyes posteriores. Cuando de la aplicación de una ley expedida por motivos de utilidad pública o interés social, resultare en conflicto los derechos de los particulares con la necesidad por ella reconocida, el interés privado deberá ceder al interés público o social.


La propiedad es una función social que implica obligaciones. Como tal, le es inherente una función ecológica.

El Estado protegerá y promoverá las formas asociativas y solidarias de propiedad.

Por motivos de utilidad pública o interés social definidos por el legislador, podrá haber expropiación mediante sentencia judicial e indemnización previa.

Página 1 de 12

Dirección: Centro Administrativo Municipal CAM, piso 5 / Teléfono: (6) 741 71 00 ext.123  
Email: [amable@armenia.gov.co](mailto:amable@armenia.gov.co) / Web: [www.armeniaamable.gov.co](http://www.armeniaamable.gov.co) / twitter: @amablesetp /  
Facebook: Amable.set





**RESOLUCIÓN NÚMERO: 097**

**Octubre 13 de 2016**

Este se fijará consultando los intereses de la comunidad y del afectado. En los casos que determine el legislador, dicha expropiación podrá adelantarse por vía administrativa, sujeta a posterior acción contenciosa-administrativa, incluso respecto del precio.”

b) Que La ley 388 de 1997 dispone:

“**Artículo 58°.-** *Motivos de utilidad pública.* El artículo 10 de la Ley 9 de 1989, quedará así:

Para efectos de decretar su expropiación y además de los motivos determinados en otras leyes vigentes se declara de utilidad pública o interés social la adquisición de inmuebles para destinarlos a los siguientes fines:

.....e) Ejecución de programas y proyectos de infraestructura vial y de sistemas de transporte masivo;...”

c) Que la expropiación constituye un medio o instrumento del cual dispone el Estado para incorporar al dominio público los bienes de los particulares, previo el pago de una indemnización, cuando estos se requieran para atender o satisfacer necesidades de “utilidad pública e interés social”, reconocidas o definidas por la ley, con intervención de la autoridad judicial (expropiación por vía judicial) o mediante la utilización de poderes públicos propios del régimen administrativo (expropiación por vía administrativa).”

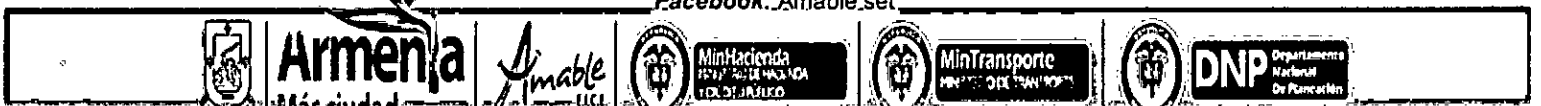
La ley faculta a la administración para adquirir los predios bajo el marco de tres figuras básicas:

1. Enajenación Voluntaria.
2. Expropiación por vía Judicial.
3. Expropiación por vía Administrativa.

d) Que la ley 1682 de 2013 por la cual se adoptan medidas y disposiciones para los proyectos de infraestructura de transporte y se conceden facultades extraordinarias, en su articulado obliga a las entidades públicas en la planeación de los proyectos de infraestructura de

Página 2 de 12

*Dirección:* Centro Administrativo Municipal CAM, piso 5 / *Teléfono:* (6) 741 71 00 ext.123  
*Email:* amable@armenia.gov.co / *Web:* www.armeniaamable.gov.co / *twitter:* @amablesetp /  
*Facebook:* Amable.set





## RESOLUCIÓN NÚMERO: 097

Octubre 13 de 2016

transporte a identificar y analizar integralmente durante la etapa de estructuración, la existencia en el área de influencia directa e indirecta del proyecto, entre otros aspectos a realizar, el diagnóstico predial o análisis de predios objeto de adquisición.

- e) Que para llevar a cabo la ejecución del proyecto SETP zona donde se continuará el proyecto Sistema Estratégico de Transporte Público será en el sector CALLE 21 donde debe ser ejecutada la construcción del proyecto vial y renovación de andenes calle 21, comprendidas de la carrera 21 hasta la carrera 29 de la ciudad de Armenia., se elaboraron los estudios técnicos e identificaron los predios susceptibles de afectación, para disponer el espacio público necesario para el proyecto SETP.
- f) Que mediante el Acuerdo No. 002 de 1.999 expedido por el Concejo Municipal de Armenia Quindío, se determinó que la autoridad competente para declarar las condiciones de urgencia que autorizan la expropiación por vía administrativa en la ciudad de Armenia es el Alcalde Municipal.
- g) Que el Alcaldes municipal declaró que existen las condiciones de Urgencia para proceder con la Expropiación por Vía Administrativa del Derecho de Propiedad y demás derechos reales sobre terrenos e inmuebles afectados por el Sistema Estratégico de Transporte Público, mediante los Decretos Nos. 058 de 2009 y especialmente en el Decreto 041 de 2014 donde se determina que la zona donde se continuará el proyecto Sistema Estratégico de Transporte Público será en el sector CALLE 21 donde debe ser ejecutada la construcción del proyecto vial y renovación de andenes calle 21, comprendidas de la carrera 21 hasta la carrera 29 de la ciudad de Armenia.
- h) Que el proyecto SETP está incorporado en la política de Ciudad Amable E.I.C.E, para la Vida dentro del Plan de Desarrollo del municipio de Armenia 2008 – 2011 “Armenia, Ciudad de Oportunidades” (Acuerdo Municipal 009 de 2008) como parte del Eje Estratégico: Desarrollo territorial y ambiental sostenible. Igualmente el SETP se encuentra incluido en el Capítulo II numerales 4 y 6 del Plan de Ordenamiento Territorial del Municipio 2009-2023.

Página 3 de 12

Dirección: Centro Administrativo Municipal CAM, piso 5 / Teléfono: (6) 741 71 00 ext.123  
Email: [amable@armenia.gov.co](mailto:amable@armenia.gov.co) / Web: [www.armeniaamable.gov.co](http://www.armeniaamable.gov.co) / twitter: @amablesetp /  
Facebook: Amable.set



**Armenia**  
Más ciudad



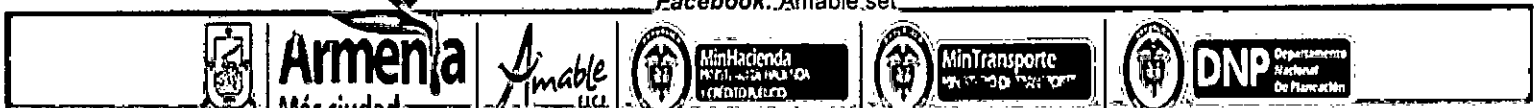


## RESOLUCIÓN NÚMERO: 097

Octubre 13 de 2016

- i) Que mediante el Documento CONPES 3572 aprobado el 16 de Marzo de 2009, se estableció en el numeral VII "Organismos de Ejecución", que para la etapa de implementación y construcción del Sistema Estratégico de Transporte Público, se conformará una gerencia liderada por una entidad con autonomía presupuestal y cuyo único objeto sea el desarrollo del SETP (Sistema Estratégico de Transporte Público).
- j) Que en cumplimiento de dicha disposición<sup>1</sup> y con el propósito de implementar y construir el Sistema Estratégico de Transporte Público el Municipio de Armenia creo a través del Decreto 099 del 2009, la Empresa AMABLE, constituida como una Empresa Industrial y Comercial del Estado, del orden descentralizado, adscrita al Municipio de Armenia.
- k) Que los estatutos de "AMABLE E.I.C.E." ente gestor del proyecto SETP, en atención al convenio de cofinanciación del proyecto y al documento CONPES 3572 de 2009, facultan a la gerencia de la empresa para realizar las gestiones, tramites y operaciones administrativas de adquisición de predios y mejoras que sean necesarios para destinarlos a espacio y obra públicos en la implementación y puesta en funcionamiento del proyecto SETP, así como para adelantar los procesos de expropiación por vía administrativa o judicial sobre los predios en los que no sea posible la negociación voluntaria.
- l) Que mediante el acuerdo 012 de fecha dos (2) de diciembre del 2011, se modificó el reglamento interno de la empresa industrial y comercial del estado AMABLE (estatutos), el cual en su artículo 6º numeral 8º aprobó como función y actividad de la empresa lo siguiente: "Adquirir, comprar, disponer, vender, enajenar, tomar y entregar en arrendamiento, gravar a cualquier título, bienes muebles e inmuebles necesarios, o adecuarlos para cumplir el objeto. Las adquisiciones que se requieran con objeto de utilidad pública se podrán realizar por la vía de expropiación con el agotamiento previo de la vía voluntaria y en todo caso se deberá cumplir con las ritualidades procesales que exijan las leyes vigentes sobre la materia. Así mismo, se autoriza la cesión y entrega de los bienes al Municipio una vez se culminen los procesos

<sup>1</sup> Documento CONPES 3572 de 2009





## RESOLUCIÓN NÚMERO: 097

Octubre 13 de 2016

de adquisición. Si fuera necesario, la cesión se realizará por medio de un convenio interadministrativo”.

- m) Que mediante Acuerdo 006 de 2.013 la junta directiva de AMABLE aprobó la modificación a los estatutos en sus Artículos 5 y 6 para regular el proceso de escrituración de los predios, mejoras y derechos a favor del municipio para la implementación del SETP así:

**“Artículo 5. OBJETO.** La Empresa tiene por objeto principal de conformidad con el decreto municipal 099 de 2009 Artículo 4 y Decreto Nacional 3422 del 9 de septiembre de 2009 y las normas que lo modifiquen, sustituyan, adicione o reglamenten, ejercer la titularidad y gerencia sobre el Sistema Estratégico de Transporte Público de la ciudad de Armenia Quindío (y su área de influencia), desarrollar todas las acciones relacionadas con la planeación, implementación, desarrollo y construcción del SISTEMA ESTRATÉGICO DE TRANSPORTE PÚBLICO DE PASAJEROS –SETP-en la ciudad de Armenia y conforme con el documento CONPES 3572 de 2009, y el Acuerdo Municipal 013 del 10 de mayo de 2009, en las condiciones que señalen las normas vigentes, las autoridades competentes y los presentes estatutos”.

**“Artículo-6. FUNCIONES Y ACTIVIDADES.-** En desarrollo de su objeto la empresa tendrá las siguientes Funciones y Actividades: (...)

3. Adquirir, comprar, vender, disponer, enajenar, adecuar, tomar y entregar en arrendamiento, gravar a cualquier título bienes muebles e inmuebles necesarios para cumplir con los propósitos del documento CONPES 3572 de 2009. Las adquisiciones de bienes inmuebles que se requieran adelantar, se realizarán por la vía de la expropiación administrativa o judicial, en atención a la normatividad legal vigente aplicable a la materia. Los predios adquiridos por Amable en desarrollo de su objeto se titularán de manera directa al municipio de Armenia sin necesidad de otro acto jurídico de cesión, previa existencia de un convenio interadministrativo que permita tal cesión.”

- n) Que como consecuencia de lo anterior entre AMABLE E.I.C.E y la Alcaldía Municipal de Armenia se celebró el Convenio Interadministrativo de fecha veintidós (22) de marzo de dos mil doce (2012) que en lo pertinente es del

Página 5 de 12

Dirección: Centro Administrativo Municipal CAM, piso 5 / Teléfono: (6) 741 71 00 ext.123  
Email: amable@armenia.gov.co / Web: www.armeniaamable.gov.co / twitter: @amablesetp /  
Facebook: Amable.set



**Armenia**  
Más ciudad



MinHacienda



MinTransporte



DNP Departamento Nacional de Planeación



## RESOLUCIÓN NÚMERO: 097

Octubre 13 de 2016

siguiente tenor: **CLÁUSULA PRIMERA. OBJETO: El presente Convenio tiene por objeto acordar la titularización de los predios que se llegaren a adquirir por AMABLE en desarrollo del Sistema Estratégico de Transporte Público de Armenia "SETP", a nombre del Municipio de Armenia**<sup>22</sup>. **CLÁUSULA SEGUNDA. OBLIGACIONES DE LAS PARTES:** 1) **OBLIGACIONES DE LA EMPRESA AMABLE:** a) Adquirir a nombre del municipio de Armenia los predios (inmuebles, mejoras y derechos) requeridos en la implementación del proyecto Sistema Estratégico de Transporte Público de Armenia "SETP". Para tal efecto las escrituras públicas deberán ser otorgadas directamente a nombre del Municipio de Armenia. b) Adelantar los tramites en la adquisición de los predios requeridos en la implementación del proyecto Sistema Estratégico de Transporte Público de Armenia "SETP" y titularlos a nombre del municipio, c) Proyectar los documentos y actos administrativos necesarios para realizar los trámites de adquisición y expropiación de derechos para el proyecto SETP. d) Adelantar los trámites de negociación para la adquisición de los bienes y derechos requeridos para la implementación del SETP, aplicando el procedimiento establecido en la ley.

e) Realizar el pago de las indemnizaciones y compensaciones derivadas del procedimiento de adquisición voluntaria y/o expropiación, con los recursos aportados por el Municipio de Armenia en cumplimiento del convenio de cofinanciación del proyecto SETP. f) Llevar el archivo de los trámites realizados. i) Hacer entrega de los bienes adquiridos por AMABLE al Departamento Administrativo de Bienes y Suministros del Municipio. 2) **OBLIGACIONES DEL MUNICIPIO:** a) Recibir y administrar los predios y derechos adquiridos para el proyecto SETP, b) Otorgar a su nombre las correspondientes escrituras públicas mediante las cuales se haga la adquisición de los predios que se requieran para la ejecución del proyecto. c) expedir los actos administrativos necesarios para llevar a cabo los procesos de expropiación. d) Incluir dentro de su patrimonio los bienes escriturados de conformidad con las normas vigentes. **PARÁGRAFO PRIMERO:** El pago de las indemnizaciones y compensaciones derivadas de la adquisición de derechos y mejoras en el cumplimiento del presente convenio estará en cabeza de la Empresa Industrial y Comercial del Estado "AMABLE", con cargo

<sup>2</sup> Negrilla y subraya fuera del texto original



## RESOLUCIÓN NÚMERO: 097

Octubre 13 de 2016

a los recursos aportados por el Municipio de Armenia de acuerdo con lo dispuesto en el convenio de cofinanciación del SETP suscrito con la nación en noviembre 12 de 2009.”

- o) Que en la actualidad los recursos disponibles para la adquisición de predios y reconocimiento indemnizatorio de inmuebles para la implementación del proyecto SETP se encuentran incluidos en el presupuesto de AMABLE E.I.C.E., en virtud del convenio de cofinanciación suscrito por el Municipio de Armenia con La Nación en Noviembre 12 de 2009.
- p) Donde debe ser ejecutada la construcción del proyecto vial y renovación de andenes calle 21, comprendidas de la carrera 21 hasta la carrera 29 de la ciudad de Armenia se encuentra ubicado el siguiente predio: se trata de un lote de constante de siete varas de frente (7) más o menos, por treinta y cuatro varas (34) de centro, alinderado así: **### POR EL FRENTE:** con la calle veintiuna (21), **POR UN COSTADO:** con propiedad de Félix López, **POR OTRO COSTADO:** con propiedad de Jorge Giraldo, Y **POR EL CENTRO:** con propiedad del mismo vendedor. Identificado con la ficha catastral No. 63001010300440027000 y matrícula inmobiliaria No. 280-34595, del lote de terreno mejorado en casa de habitación. **###.** Con un área aproximada de **152,32**-metros cuadrados. **SE DESENGBA DEL ANTERIOR PREDIO DESCRITO Y ADQUIERE EL MUNICIPIO DE ARMENIA,** un área aproximada **6,86** metros cuadrados correspondientes a la fachada de longitud 1,21 metros con un ancho de 5,60 metros de frente (occidente) y 27,20 metros de fondo (oriente), quedando alinderado así: **### POR EL FRENTE O OCCIDENTE:** con la calle 21 en una extensión de 5,60 metros, **POR EL COSTADO SUR:** en una extensión de 1,21 metros con propiedad de Feliz López, **POR EL COSTADO NORTE:** en una longitud de 1,21 metros con propiedad de Jorge Giraldo, Y **POR EL CENTRO U ORIENTE:** con el mismo predio del señor José Reinel Giraldo López con nomenclatura No. 27-56. **##.** el predio o inmueble restante que se reserva el vendedor queda con un área aproximada de **145,46** metros cuadrados, quedando alinderado así: **###. POR EL FRENTE O OCCIDENTE:** con la calle 21 en una extensión de 5,60 metros, **POR EL COSTADO SUR:** en una extensión de 25,89 con propiedad de Félix López con nomenclatura No. 27-56, **POR EL COSTADO NORTE:** en una longitud de 25,89 metros con propiedad de Jorge Giraldo, Y **POR EL CENTRO U**

Página 7 de 12

**Dirección:** Centro Administrativo Municipal CAM, piso 5 / **Teléfono:** (6) 741 71 00 ext.123  
**Email:** amable@armenia.gov.co / **Web:** www.armeniaamable.gov.co / **twitter:** @amablesetp /

**Facebook:** Amable.set



**Armenia**  
Márciudad



MinHacienda  
1927 - 2016  
MIB - 2016



MinTransporte



DNP  
Departamento  
Nacional  
de Planeación



## RESOLUCIÓN NÚMERO: 097

Octubre 13 de 2016

ORIENTE: con propiedad de José Jesús Torres Betancourt. ###. El área restante que le queda al vendedor es de **145,46** metros cuadrados.

- q) Que para ejecutar los diseños de renovación urbana del proyecto SETP en donde se dará inicio a la construcción del proyecto vial y renovación de andenes calle 21, comprendidas de la carrera 21 hasta la carrera 29 de la ciudad de Armenia, debe ser adquirida la fachada del predio ubicado allí, con la nomenclatura número 27-56 por calle 21 Barrio San José, tras la declaratoria de las condiciones especiales de urgencia, quedando autorizada la expropiación administrativa o judicial de conformidad con el artículo 58 de la Constitución Política y por el artículo 19 de la ley 1682 de 2013.
- r) Que de acuerdo al artículo 61 de la ley 388 de 1997, el precio de adquisición será igual al valor comercial determinado por el Instituto Geográfico Agustín Codazzi, la entidad que cumpla sus funciones, o por peritos privados inscritos en las Lonjas o Asociaciones correspondientes, según lo determinado por el Decreto-Ley 2150 de 1995.
- s) Que el inmueble determinado en el literal p) de esta resolución, afectado totalmente, fue practicado el avalúo por la Lonja Inmobiliaria del Quindío, reconociéndose en dicho avalúo una suma de **VEINTE MILLONES TRESCIENTOS SESENTA Y SEIS MIL SETECIENTOS SETENTA PESOS MCTE (\$20.366.770.00)**, suma que debe tener en cuenta la Oficina de Registro e Instrumentos Públicos de Armenia, como pago del acto, conforme al avalúo sobre la totalidad del inmueble, según el informe presentado por la LONJA INMOBILIARIA DEL QUINDIO. En tal sentido el valor total a pagar se le descontara, Gastos Notariales, **DOSCIENTOS CINCUENTA Y SEIS MIL CUATROCIENTOS VEINTITRÉS PESOS MCTE (\$256.423.00)**, Retención en la Fuente, **CIENTO NOVENTA Y CUATRO MIL OCHOCIENTOS SESENTA Y OCHO PESOS MCTE (\$194.868.00)** y Registro, **CUATROCIENTOS VEINTIOCHO MIL SETECIENTOS NUEVE PESOS MCTE (\$428.709.00)**, para un pago el cual será consignado por fiducia de; **DIECINUEVE MILLONES CUATROCIENTOS OCHENTA Y SEIS MIL SETECIENTOS SETENTA PESOS MCTE (\$19.486.770)**, pagaderos a favor del propietario del inmueble, a través del encargo fiduciario del proyecto SETP, mediante tramite que celebra el área financiera y contable de la

Página 8 de 12

Dirección: Centro Administrativo Municipal CAM, piso 5 / Teléfono: (6) 741 71 00 ext.123  
Email: amable@armenia.gov.co / Web: www.armeniaamable.gov.co / twitter: @amablesetp /  
Facebook: Amable.set



Armenia  
Municipalidad



MinHacienda  
MINISTERIO DE HACIENDA  
Y CREDITO



MinTransporte  
MINISTERIO DE TRANSPORTES  
Y COMUNICACIONES



DNP  
Departamento  
Nacional  
de Planeación





**RESOLUCIÓN NÚMERO: 097**

**Octubre 13 de 2016**

empresa amable, una vez sea presentado el paz y salvo de impuesto predial y complementarios y de valorización, descontados de la suma a pagar por AMABLE E. I. C. E., los valores correspondientes al impuesto predial y complementarios y de valorización del inmueble. La suma a pagar se imputará al rubro: a cargo del presupuesto de la con cargo al presupuesto de la vigencia del 2016, según Certificado de Disponibilidad Presupuestal 045 del 14 de Enero de 2016.

Valor Avaluó	Gastos Notariales	Retención en la Fuente.	Registro.	Total a Pagar.
20.366.770.00	256.423.00	194.868.00	428.709.00	19.486.770

- t) Que el pago del precio indemnizatorio por la suma reconocida mediante avalúo en firme, se realizará al beneficiario de los derechos reales, en las condiciones señaladas por AMABLE E. I. C. E. mediante transferencia bancaria que realice la sociedad fiduciaria de occidente que administra el encargo fiduciario del proyecto SETP. En caso de mora en el pago de impuestos prediales sobre el bien inmueble lote de terreno, la entidad descontará directamente del valor total reconocido en el avalúo, la suma adeudada al Municipio, para realizar la cancelación de los tributos correspondientes.
- u) Que la entidad debe garantizar el debido proceso en la adquisición de predios necesarios para el desarrollo o ejecución de los proyectos de infraestructura de transporte, en consecuencia, la entidad deberá ceñirse a los procedimientos establecidos en la ley, respetando en todos los casos el derecho de contradicción.
- v) Que de acuerdo con el contenido de la ley 388 de 1997, se debe notificar a cada titular de derechos reales la oferta de compra del predio, derechos o mejoras, la cual debe hacerse con sujeción a las reglas del Código de Procedimiento Administrativo y de lo Contencioso Administrativo sin dar lugar a recursos por la vía gubernativa.



**RESOLUCIÓN NÚMERO: 097**

**Octubre 13 de 2016**

- w) Que para tal efecto es necesario inscribir la oferta de compra en la Oficina de Registro de Instrumentos Públicos en el folio de matrícula inmobiliaria correspondiente al predio o derechos que se pretende adquirir.
- x) Que el titular de los derechos reales notificado con la oferta de compra, tendrá derecho a controvertir el avalúo practicado dentro del término legal y con lleno de los formalismos legales.
- y) Por lo anteriormente expuesto, el Gerente de AMABLE E. I. C. E.

**RESUELVE:**

**ARTICULO PRIMERO:** Ofertar la suma de **VEINTE MILLONES TRESCIENTOS SESENTA Y SEIS MIL SETECIENTOS SETENTA PESOS MCTE (\$20.366.770.00)**, suma que debe tener en cuenta la Oficina de Registro e Instrumentos Públicos de Armenia, como pago del acto, conforme al avalúo sobre la totalidad del inmueble, según el informe presentado por la LONJA INMOBILIARIA DEL QUINDIO. En tal sentido el valor total a pagar se le descontará, Gastos Notariales, **DOSCIENTOS CINCUENTA Y SEIS MIL CUATROCIENTOS VEINTITRÉS PESOS MCTE (\$256.423.00)**, Retención en la Fuente, **CIENTO NOVENTA Y CUATRO MIL OCHOCIENTOS SESENTA Y OCHO PESOS MCTE (\$194.868.00)** y Registro, **CUATROCIENTOS VEINTIOCHO MIL SETECIENTOS NUEVE PESOS MCTE (\$428.709.00)**, para un pago el cual será consignado por fiducia de, **DIECINUEVE MILLONES CUATROCIENTOS OCHENTA Y SEIS MIL SETECIENTOS SETENTA PESOS MCTE (\$19.486.770)**, como pago indemnizatorio por afectación parcial del inmueble con la ficha catastral 63001010300440027000, la matrícula inmobiliaria 280-34595, y la nomenclatura número inmueble número 27-56, calle 21 Barrio San José, Ubicado en la ciudad de Armenia Quindío, y descrita en el literal p) de la parte considerativa de esta resolución, conforme el avalúo elaborado por la Lonja Inmobiliaria del Quindío, el cual hace parte integral de la presente resolución.



**RESOLUCIÓN NÚMERO: 097**

**Octubre 13 de 2016**

Valor Avaluó	Gastos Notariales	Retención en la Fuente.	Registro.	Total a Pagar.
20.366.770.00	256.423.00	194.868.00	428.709.00	19.486.770

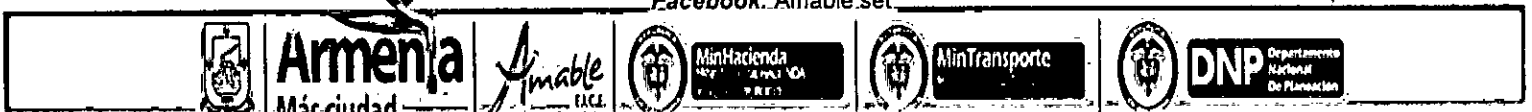
**ARTICULO SEGUNDO:** Dar traslado a al señor **JOSE REINEL GIRALDO LOPEZ**, propietario del inmueble número 27-56, calle 21 Barrio San José, Ubicado en la ciudad de Armenia Quindío, del avalúo comercial elaborado sobre el bien inmueble, en especial su área de afectación objeto de pago, para que ejerza su derecho de controversia en las condiciones de ley.

**ARTICULO TERCERO.** Ordenar la notificación a la titular del dominio, de la presente oferta de compra, de conformidad con las normas que reglamentan la enajenación voluntaria, expropiación administrativa: Ley 9 de 1989 artículo 13 Inciso 1, Ley 388 de 1997 artículo 58, 61, Decreto 1420 de 1998 artículo 1, 2, 3, 4, 12, 13, 15, 17, Ley 1474 de 2011, Ley 1682 de 2013<sup>3</sup> y sus decretos reglamentarios, por el bien inmueble en especial su área de afectación descrito en el literal p) de la parte motiva de ésta resolución, de propiedad del señor **JOSE REINEL GIRALDO LOPEZ**, propietario del inmueble número 27-56, calle 21 Barrio San José, Ubicado en la ciudad de Armenia Quindío, titular de los derechos reales del inmueble identificado con las ficha catastral 63001010300440027000, matrícula inmobiliaria No. 280-34595 y con la nomenclatura número 27-56, calle 21 Barrio San José, Ubicado en la ciudad de Armenia Quindío.

**ARTICULO CUARTO:** Ordenar la inscripción de esta oferta de compra en la Oficina de Instrumentos Públicos de Armenia, de conformidad con las normas que reglamentan la Enajenación Voluntaria<sup>3</sup>, identificado con las ficha catastral 63001010300440027000, la matrícula inmobiliaria 280-34595, y la nomenclatura número 27-56, calle 21 Barrio San José, Ubicado en la ciudad de Armenia Quindío.

**ARTICULO QUINTO:** Señalase como precio de la presente oferta de compra, el fijado por los peritos adscritos a la Lonja Inmobiliaria del Quindío, de conformidad

<sup>3</sup> Ley 9 de 1989 artículo 13 Inciso 1, Ley 388 de 1997 artículo 58, 61, Decreto 1420 de 1998 artículo 1, 2, 3, 4, 12, 13, 15, 17, Ley 1474 de 2011, Ley 1682 de 2013 y sus decretos reglamentarios.





**RESOLUCIÓN NÚMERO: 097**

**Octubre 13 de 2016**

con el avalúo practicado sobre el bien inmueble, en especial su área de afectación, a cargo al presupuesto de la con cargo al presupuesto de la vigencia del 2016, según Certificado de Disponibilidad Presupuestal 045 del 14 de Enero de 2016.

**ARTICULO SEXTO:** Téngase el presente acto como oferta de compra, tendiente a obtener un acuerdo de enajenación voluntaria que regula la ley 388 de 1997 en su artículo 59 y siguientes.

**ARTICULO SEPTIMO:** Transcurridos treinta (30) días hábiles contados a partir de la ejecutoria del presente acto sin que se haya producido un acuerdo formal para tal enajenación voluntaria, se procederá a disponer la expropiación total del bien inmueble (lote de terreno).

**ARTICULO OCTAVO:** Agotado el término legal para realizar una enajenación voluntaria, determinase el inicio del trámite de la expropiación administrativa del inmueble con las ficha catastral No. 63001010300440027000, la matrícula inmobiliaria 280-34595, y la nomenclatura número 27-56, calle 21 Barrio San José, Ubicado en la ciudad de Armenia Quindío, descrito en el literal p) de la parte motiva de esta resolución, propiedad del señor **JOSE REINEL GIRALDO LOPEZ**, propietario del bien inmueble.

**ARTICULO NOVENO:** La presente resolución rige a partir de la fecha de su ejecutoria sea notificación personal o por aviso.

Dada en la ciudad de Armenia a los Trece (13) días del mes de Octubre de 2016.

**NOTIFIQUESE Y CUMPLASE**

  
**MAURICIO PEDROZA CANIZALES**  
Gerente. Amable E. I. C. E.

Proyectó: Christian M. L. M.  
Elaboró: Christian M. L. M.  
Revisó: Juan D. M. O.

Página 12 de 12

**Dirección:** Centro Administrativo Municipal CAM, piso 5 / **Teléfono:** (6) 741 71 00 ext.123  
**Email:** amable@armenia.gov.co / **Web:** www.armeniaamable.gov.co / **twitter:** @amablesetp /  
**Facebook:** Amable.set

